

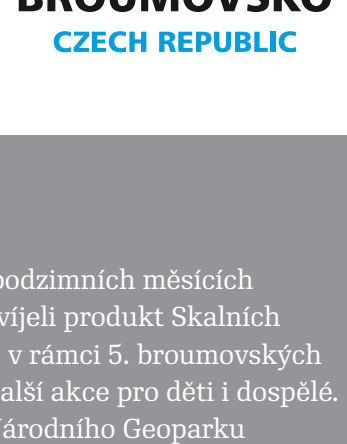
Spolufinancováno v rámci programu Interreg V-A Česká republika - Polsko, a to z projektu Rozvoj cestovního ruchu a geoturistiky v regionu Středních Sudet, reg. číslo projektu CZ.11.2.45/0.0/0.0/15\_003/0000304



# Broumovsko

## Informační bulletin

### 4/2018



## Editorial

Vážení přátelé,

adventní a vánoční čas je za dveřmi a my vám přinášíme další vydání Broumovska. V podzimních měsících jsme intenzivně pracovali na nových strategických záměrech a Geoparku Broumovsko, rozvíjeli produkt Skalních měst, začali jsme ve vlně Sport and Life v Brně a v Broumově diskutovali o hrdinství a odvaze v rámci 5. broumovských diskusí. V období adventu a vánočních svátků nás zvedne na adventní trhy, koncerty, výstavy a další akce pro děti i dospělé. Využijte na běžky Okolo Hejšoviny nebo do Machova, na pěší výlet do Teplických skal nebo do Národního Geoparku Broumovsko. Ochlazení na Ježská si ztepíjíme na prohlídce v broumovském klášteře, na farmě nebo při ochutnánívkých skvělých regionálních kuchyních ve vybraných restauracích. Přijíjeme Vám klidné nohy obdoby adventu, vánočních svátků a zveme Vás na Broumovsko v zimních měsících. Ujízďte si krásnou přírodu zahalenou do zimní péřiny, načerpejte energii a odpočiňte si v krásných zákoutích krásné krajinné oblasti.

Milan Brandejs, ředitel Společnosti pro destinační management Broumovska o.p.s.

## Stalo se ...

### V dole Bohumír se probudily pekelné síly

V druhé polovině října ožil Měděný Důl Bohumír v živce krásnou akcí „Jak se peklo probudí“. Stovky dětí i dospělých zavítali do podzemních choděb, kde navštívily četné pokojíček, koupelnu a povídali se až k samotnému Luciferovi. Ten věděl téměř všechny hříchy všech zúčastněných dětí i dospělých a za každou odpověď jim rozdával dárky. Na konci pekelné prohlídky se všichni odpočinuli a sdělili si zážitky v pekelné škole. Měděný Důl Bohumír je pro veřejnost v zimních měsících zavřený, navštívit však můžete celoročně hornický skanzen v Zacléří, který je neméně zajímavý. Vyrazte prozkoumat zákoutí potery i na podzim a v zimě. [www.wfsj-ops.cz](http://www.wfsj-ops.cz)



### 5. Broumovské diskuse otevřely téma hrdinství a odvahy

O různých podobách hrdinství a odvahy se 6. a 7. listopadu diskutovalo v broumovském klášteře. Pátý ročník Broumovských diskusí přivítal v klášteřem Dřevníku ptes pět set návštěvníků z celé republiky a zajímavé hosty: politologa Daniela Kroupu, spisovatele Jiřího Padevětta, ekonomu Tomáše Sedláčka, lékaře Marii Svatošovou, youtuber Karla Kového Kováře, umělkyně Romana Týče, generála Petra Pavla a politiky Miroslavu Němcovou, Jana Panského, Milana Stěcha a Petra Vokřála. Záznamy diskusních panelů budou ke zhlédnutí na youtube nebo na webu konference [www.broumovskediskuse.cz](http://www.broumovskediskuse.cz).

## Novinky v regionu

### Odborná turistická publikace Jiřího Kopeckého a Witolda Teluse

Publikace v celkem pěti kapitolách přináší nejen informace o počátcích zdejší turistiky, o historii vývoje značení místních turistických tras, především ale navrhuje vznik nových turistických tras či úpravy, možná vylepšení a rozvoj těch současných. To vše pod hlavičkou společného regionu Broumovsko – Noworudsko se záměrem dosáhnout vyhovujícího stavu turistického propojení krajinářsky, přírodně i historicky atraktivních míst. Takto budovaná síť značených cest, vybavená dobrou úrovní orientačních a informačních prvků s cizojazyčnými texty, se jistě stane významným přínosem všestranného rozvoje celého území. Kniha vychází zvláště v českém a polském jazyce a nechybí i v ní ani fotografické, mapové a grafické přílohy.

Podrobnou tiskovou zprávu naleznete na: <http://broumov-mesto.cz/vychazi-odborna-turisticka-publikace-jirho-kopeckeho-a-witolda-teluse-popisuje-historii-turistiky-v-regionu-predevsim-ale-resi-budouci-rozvoj-obou-regionu/4-20004/p1=1219>



## Z činnosti SDMB o. p. s.

### Pracujeme na strategiích

Počátkem listopadu 2018 se sešli záměři o zpracování Strategie rozvoje cestovního ruchu a Strategie rozvoje geoturistiky a Národního geoparku Broumovska. Tyto dvě strategie zpracovává Společnost pro destinační management Broumovska, o. p. s., prostřednictvím expertních firem od jara 2018. V dubnu tlumočnické účastníci seminářů pro veřejnou správu a poskytovatele služeb zpracovávají strategii své názory na silné a slabé stránky regionu, hrozby a příležitosti v cestovním ruchu. Následně zpracovatelé strategií vyhodnotili souvislosti s dalšími regionálními a nadregionálními rozvojovými dokumenty a upřesnili data související s cestovním ruchem. Strategie jsou zpracovány v doporučené struktuře pro tvorbu strategických dokumentů v cestovním ruchu, tak aby byly v souladu s metodickými postupy. Při listopadovém setkání v pracovních skupinách seznámili zpracovatelé účastníky s kvantifikací přínosů a dopadů z cestovního ruchu na Broumovsko. Strategie vyhodnocují možnosti spolupráce s územím Valbřiska a Radkova, proto se pracovníci skupin účastnili rovněž workshopů polských partnerů – destinační společnosti Lokální Organizace Turystická Aglomerace Walbrzyška a Gminy Radków. Data obsažená ve strategiích poskytují relevantní argumentaci pro obhájení Broumovska jako významné turistické oblasti v rámci širších regionálních, národních a mezinárodních vztahů. Současně navržené priority a opatření napomohou při rozvoji cestovního ruchu jako součástí rozvoje regionu. V cestovním ruchu je nezbytná výměna informací mezi destinačním managementem, poskytovateli služeb a veřejnou správou, a proto setkávání pracovní skupin bude pokračovat. Rádi uvítáme jak zástupce samosprávy měst a obcí, tak poskytovatele služeb v cestovním ruchu. Strategie rozvoje cestovního ruchu Broumovska 2028 a Strategie rozvoje geoturistiky a Národního geoparku Broumovska 2028 jsou zpracovány v rámci projektu Rozvoj cestovního ruchu a geoturistiky v regionu Středních Sudet, reg. číslo projektu Z.11.2.45/0.0/0.0/15\_003/0000304.



### Broumovsko v tištěných médiích

Kraj pískovcových skal a barokních památek stojí za to navštívit po celý rok a podzimní a zimní krajina je u nás prostě překrásná. V rámci projektu „Rozvoj cestovního ruchu a geoturistiky v regionu Středních Sudet“ jsme krásy regionu prezentovali v časopisu deníku Mladá Fronta Ona Dnes, v turistickém časopisu Moje Země. O regionu se čtenáři dozvědí ještě v číslech 5 + 2, mimořádném vydání Reflexu, v Účtelských novinách a také v Denku. Zároveň jsme umístili billboardy s upoutávkou k zimní návštěvě regionu do Brna, Ostravy nebo cestou do Krkonos. Pevně věříme, že tyto turistické marketingové aktivity podpoří prodloužení turistické sezóny do zimních měsíců a nalákají k návštěvě i jednoho turistu.

## Skalní města České republiky

Národní produkt Skalní města České republiky má za sebou pracovní setkání v Českém ráji a studijní cestu do Českého Švýcarska. V Českém ráji se zástupci jednotlivých destinačních společností domluvili na přípravě a realizaci cizojazyčných mutačních stránek v angličtině, němčině a polštině a také na společném rozvoji facebookových stránek a Instagramu. Všichni záměři o skalní města tak mohou na sociálních sítích v týdnu sledovat hezké snímky z jednotlivých destinací. Sledujte skalní města na FB Instagramu. V Českém Švýcarsku se koordinátor produktu Pavel Lisák a zástupce destinační společnosti Markéta Hanušová sešli s aktéry cestovního ruchu Ústeckého kraje a Českého Švýcarska. Diskutovali další rozvoj produktu a navštívili také Dům přírody v Krásné Lípě, který je interaktivní expozice Národního parku České Švýcarsko a působí také jako informační centrum. Kdo ještě nesleduje - tak sledujte profil [www.instagram.com/skalnimestacz/](http://www.instagram.com/skalnimestacz/)



## Tipy na výlety

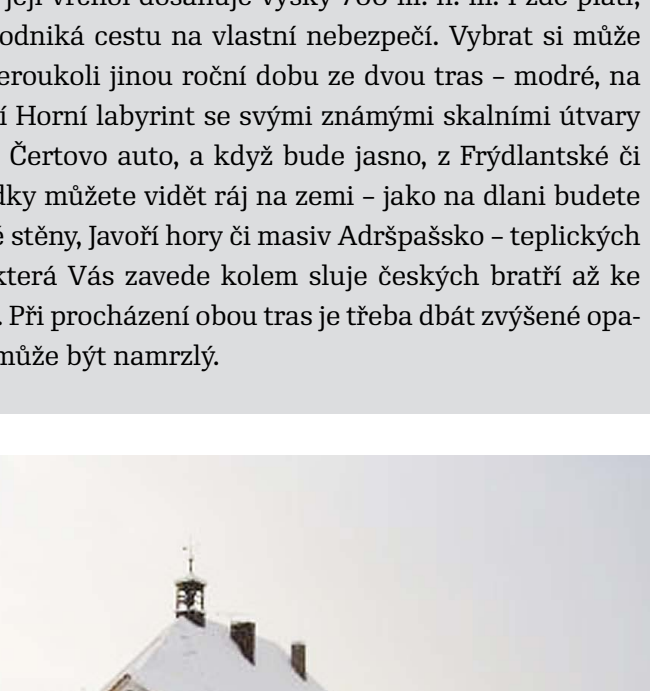
### Národním Geoparkem Broumovsko

Pro nadšené a zdatné geoturisty tady dnes máme tip na krásný podzimní, nebo i zimní výlet s nádhernými výhledy do všech světových stran, ale především ale na bohaté a nevydělané tvarované krajiny Národního geoparku Broumovsko. Z Meziměstí vystoupíme přes Vihové na hřeben Javořích hor, po kterém jevome východním směrem jeho část přes nejvyšší vrchol Ruprechtický Spírák (801 m n. m.) až po planovový vrch, a z něj se spustíme Uhlirským údolím zpět do podhůří k železniční zastávce v Hynčicích. Objednejte si tedy slunečné počasí s dobrou viditelností, promasírujte stehenní a lýtkové svaly, zabalte energeticky hodnotnou svačinu a vyrazte s námi na celodenní pěší túru v novém poznámí. Přípravme se tedy na příblížné osmácti kilometrů trasu po zpevněných i nezpevněných cestách a pěšinkách, s celkovým převýšením necelých 900 výškových metrů.



### Okolo Hejšoviny na běžkách

Všichni si přejeme, aby letošní zima přála také milovníkům běžkového lyžování. Až napadne sníh, po-dáždě namažte a vyražte třeba na výlet třeba na Machovsko. Tento 28 km okruh začíná v Machovské Lhotě na konečné zastávce autobusu. Odtud nejprve přejdeme 200 m pěšky po modré turist. znače a poté už na lyžích odbočíme na žlutou t. zn. vedoucí k rozcestníku U Zabitého a červeně a modré t. zn. k Machovskému Křížci (667 m n. m.). Nyní vpravo ke státní hranici (neznačeno), které přejdeme a dál pokračujeme již po polském značení (modrá t. zn.) směrem na Pasterku. Po 1 km odbočíme vlevo a po neznačené lesní široké cestě se dostaneme na žlutou t. zn. a naučnou stezku. Na žlutou t. zn. se také můžeme dostat cyklo trasou na okraj obce Pasterka). Po 2 km přejdeme na modrou tur. zn. k rozcestníku. Modrá tur. zn. nás vede po vrstevnici 600 m k dalšímu rozcestí. Při křížení turistických značek červeně, modře a zeleně nastoupíme vpravo po červené tur. zn. do strmého kopce, ale pokračujeme po zelené cyklotrase a červené tur. zn. asi 4 km až překřížíme silnici mezi Karlovem a Radkóvem. Dále pokračujeme po červené tur. zn., kde po 3 km narazíme na upravené lyžařské tratě. Odbočíme vpravo na lyžařskou modrou (modrá tečka v bílém čtverci) po které pojedeme 1 km a poté se připojíme na červenou lyžařskou značku (červená tečka v bílém čtverci). Neodbočíme vlevo, ale jedeme přímo 3 km až k silnici cestě z Karlova do Batárova. Odbočíme po ní vpravo (zelená cyklo ER2). Po 1 km se dostaneme na silnici Karlów - Kudowa Zdroj, odbočíme vpravo směrem na Karlów a pěšky 500 m po lokální cestě dojde k silnici vlevo na Ostrov Góra. Pokračujeme Machovskou Drogou po červené pásové cyklo e. 4000 přes osadu Ostra Góra a státní hranici do Machovské Lhoty. Další trasy na běžky naleznete na stránkách [www.region-adrspaski.cz](http://www.region-adrspaski.cz) nebo [www.broumovsko.cz](http://www.broumovsko.cz).



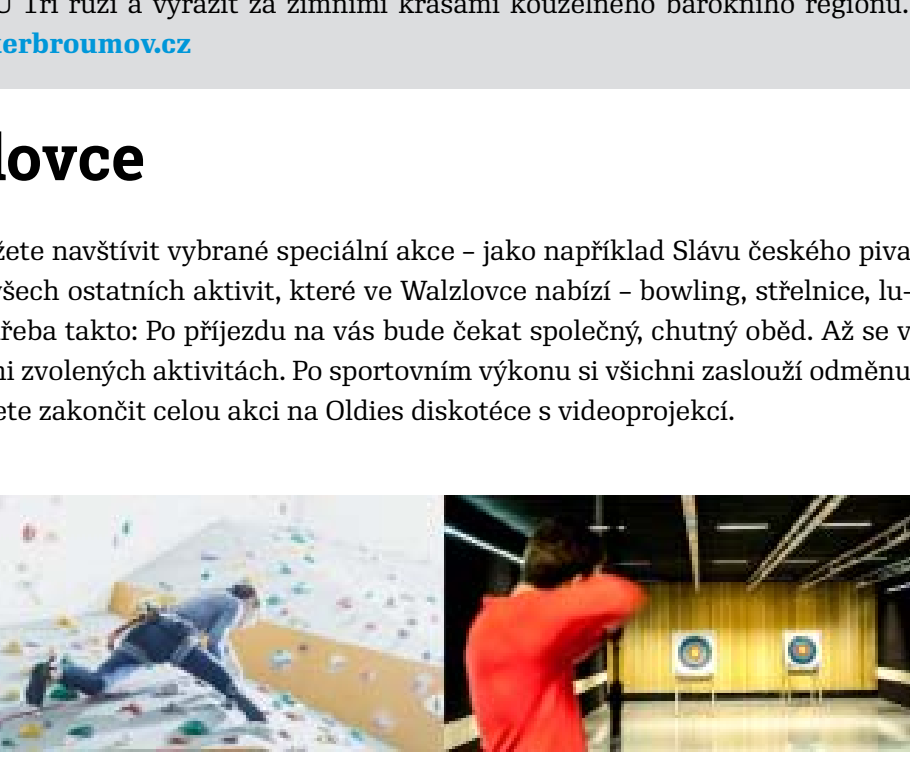
### Do Teplických skal po celý rok

Víte, že prohlídkový okruh skalním městem v Tepličích nad Metují je otevřen po celý rok? Doporučujeme vám vydat se do zákoutí pískovcových skvostů v zimních měsících - uvidíte, že nebudete litovat. Skalní útvary jindy zahalené do zelených listů a kapradí uvidíte ukryté pod bílou sněhovou péřinou a navíc! V tomto období jsou skalní někdy doslova liduprázdno a tajemné. Zdejší památky na téme hluboká stráž, roztroušených na dvě stržky, jež jsou jediné nazvány podle toho, k jakým účelům skřítkům sloužily. Tak tu najdeme Stráž skřítků, Kazaletelnu nebo Židli. Ve strži měli skřítkové také tajnou skryš, kde ukrýli všechny své poklady těsně před tím, než se z těchto míst museli odstěhovat. Říká se, že k pokladům se lze dostat, a to pouze jednou v roce, na Květnou neděli, když čte kněz v kostele pašje. Doporučujeme se na vlastní oči přesvědčit, kolik je na této země pravdy. Třeba na nějakého skřítká narazíte.



### Na Stárkovsko po celý rok

Objevte krásy Křížkové cesty, prohlédněte si Mlýň Dřevičky nebo se vydejte k Vysockému kameni. Na severovýchod se tyčí strmé spadající skála, z níž je krásná vyhlídka do údolí, v něm? Stárková leží. Skále se odedávna říká Vysoký kámen. V její blízkosti se táhne hluboká stráž, kde podle vyprávění žili skřítkové. Jednou památkou na ně jsou dvě hluboká stráž, roztroušených na dvě stržky, jež jsou jediné nazvány podle toho, k jakým účelům skřítkům sloužily. Tak tu najdeme Stráž skřítků, Kazaletelnu nebo Židli. Ve strži měli skřítkové také tajnou skryš, kde ukrýli všechny své poklady těsně před tím, než se z těchto míst museli odstěhovat. Říká se, že k pokladům se lze dostat, a to pouze jednou v roce, na Květnou neděli, když čte kněz v kostele pašje. Doporučujeme se na vlastní oči přesvědčit, kolik je na této země pravdy. Třeba na nějakého skřítká narazíte.



## Zveme Vás



### Za zimními zážitky do broumovského klášteře

Celoročně otevřený broumovský benediktinský klášter láká k návštěvě i v zimních měsících. Prohlídky historických interiérů se přes zimní konají každý den, od 10 do 15 hodin. Vánoční atmosféru přiblíží Adventní a Vánoční prohlídky, které na konci roku doplní Silvestrovské prohlídky. Oblíbené je také tradiční Adventní trh, který se koná v areálu klášteře a nedělní 16. prosince od 8:30 do 13 hodin. Za poznání a kulturu je možné vyrazit i během týdne, kdy se v klášteře konají koncert ArtCafé nebo přednášky ScienceCafé. Jejich program najdou zájemci na facebookovém profilu klášteře nebo na webu. Kdo by chtěl poznávání Broumovska v novobudělosti čas, může se ubytovat v renovovaných mšíských celách klášterního Domu hostů, posilnit se v klášterní restauraci U Tří ráž a vyrazit za zimními krásami kouzelného barokního regionu. [www.klasterbroumov.cz](http://www.klasterbroumov.cz)

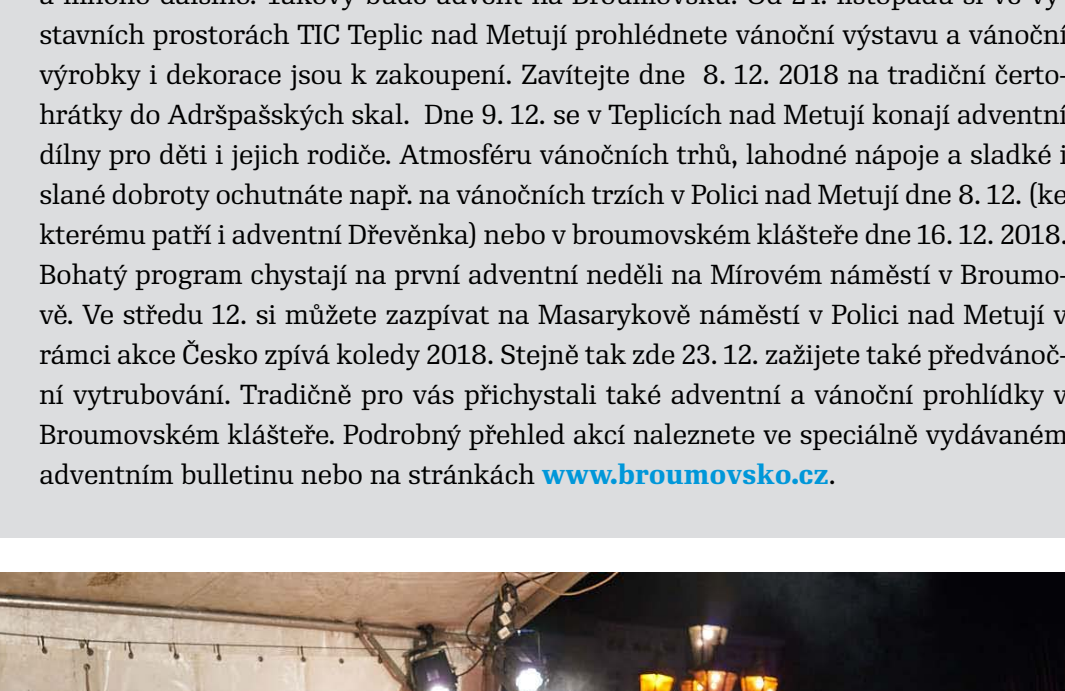
### Jedinečný fremnní mejdan ve Walzlovcce

Vezměte své zaměstnance na den plný chuti a zážitků do tzv. Fabriky na zážitky. Můžete navštívit vybrané speciální akce - jako například Slávu českého piva a polských klobás, moravského vna. Nemusí to být jen o jídle a pití. Můžete využít všech ostatních aktivit, které ve Walzlovcce nabízí - bowling, střelnic, lukostřelba, laserová střelnic, fotbalpo, projekční střelnic. Váš den může vypadat třeba takto: Po příjezdu na vás bude čekat společný, chutný oběd. Až se v kldu posilnete a obestvete, tak kdo bude chtít, můžete se pustit do zápolení ve vámi zvolených aktivitách. Po sportovním výkonu si všichni zaslouží odměnu v podobě ochutnávání moravských vín, českých piv nebo polských klobás. Večer můžete zakončit celou akcí na Oldies diskotéce s videoprojektci.



### Na Wenetu se na vás těší po celý rok

Farma Wenet se nachází nedaleko centra Broumova, obklopená okolními kopci s výhledem na Broumovské skály. Na Ruprechtický spírák nebo broumovský klášter. Chcete společeně s přáteli dělat něco neobvyklého? Na farmě spatříte chov lam, oslíků, oveček, pštrosů, velbloudů a dalších zvířat. Na farmě si odpočíte v příjemném prostředí a načerpáte novou energii. Farma Wenet je pro všechny zájemce otevřena po celý rok. Navštívte Broumovsko v zimě, načerpejte energii a při svých výletech v zimní zahalené péřině se stavte také na farmě. [www.wenet.cz](http://www.wenet.cz)



### Vzhůru do Muzea papírových modelů

V prosinci se už bude vše v Muzeu soustředit na Vánoční svátky a příchod Ježíška. A co by to bylo za Vánoce, kdyby ozdobné výrobky střešleka. Od 3. do 20. prosince se můžete po obědní vyrobít vlastní originální vánoční ozdoby. Zdobení vánočních ozdob - pořadí Muzeum papírových modelů ve spolupráci s družstvem Skleněné vánoční ozdoby ruční výroba - DUV-družstvo Dvůr Králové nad Labem a navštívit ho můžete také na Středý den. 24. prosince bude už tradičně Muzeum otevřeno od 10:00 do 15:00 hodin. Vstupné bude vskutu Kolem vánoční - zdarma jako dárek všem, kteří heření a do Muzea se přijdou vychutnat a užít vánoční atmosféru. Expozice budou zmlit vánoční koledy a všichni návštěvníci si budou moci odnést také na poslední chvíli. Podrobné informace o dalších akcích na [www.mpppm.cz](http://www.mpppm.cz)

### Adventní akce v regionu

Rozsvícení vánočních stromeků, adventní koncerty, výstavy, mikulášské nadílky a mnoho dalšího. Takový bude advent na Broumovsko. Od 24. listopadu si ve výstavních prostorách TIC Broumov nad Metují prohlédnete vánoční výstavu a vánoční výrobky i dekorace jsou k zakoupení. Zavítejte dne. 8. 12. 2018 na tradiční Čertohrátky do děti i jejich rodiče. Atmosféru vánočních trhů, lahodné nápoje a sladké i slané dobroty ochutnáte např. na vánočních trzích v Polci nad Metují dne 8. 12. (ke ktrému patří i Adventní Dřevníka) nebo v broumovském klášteře dne 16. 12. 2018. Bohatý program chystají na první adventní neděli na Mírovém náměstí v Broumově. Ve středu 12. si můžete zaprvat na Masarykově náměstí v Polci nad Metují v rámci akce Česko zpívá kolody 2018. Stejně tak zde 23. 12. zazijete také předvádění výtvarubování. Tradiční pro vás přichystali adventní a vánoční prohlídky v broumovském klášteře. Podrobný přehled akcí naleznete ve speciálně vydaném adventním bulletinu nebo na stránkách [www.broumovsko.cz](http://www.broumovsko.cz).

### Tradiční tříkolový průvod

Poďvečer 6. ledna 2019 se Mírové náměstí v Broumově zahali do tmy. Záhy se rozsvítí světélko, trubač rozozní náměstí a před námi zrak se začne odchrávat onen zvláštní biblický příběh o 3 mdrčících, kteří navštívili vánoční krátko a pro jeho narození a přinesli mu dary: zlato, kadidlo a myru. Tradiční tříkolový průvod, při kterém nebude chybět pouťník, Josef s Marií, 3 králové, andělé, pastýři, děvčátka, živá zvířata bude možné vidět od 17 hod. Společně zpívá bude zakončena tříkolovým koncertem v kostele sv. Petra a Pavla, kde bude vystaven historický betlém. Sledujte vás včas na rozloučení se s časem vánočním.



**Kontakty**  
Společnost pro destinační management Broumovska o. p. s.  
Klášteřní 1, 550 01 Broumov  
e-mail: marketa.hanusova@broumovsko.cz  
telefon: 733 739 728

BIKE RESORT Broumovsko

REGION Broumovsko  
CZECH REPUBLIC

AGENCIJA PRO ROZVOJ Broumovska

[www.broumovsko.cz](http://www.broumovsko.cz)      [www.geopark.broumovsko.cz](http://www.geopark.broumovsko.cz)      [www.bikeresort.cz](http://www.bikeresort.cz)

**Zimní Broumovsko**  
Informační noviny. Broumov, Police n. M., Teplice n. M., Meziměstí

**ZIMNÍ Broumovsko**  
Informační noviny. Broumov, Police n. M., Teplice n. M., Meziměstí  
ZVEME VÁS  
Do kraje pískovcových skal a barokních památek po celý rok  
Tajemné Jeřabí hory  
Výhled z anabáze Zámku, posejde vlnělní Lorenda zstavuje se na hradských vězích na stránce 4  
Kláster Broumov  
Nerazili spádkové, akcentní výhledy  
řabírní a nádherné pohogy po celém území

**XVI. ČESKÝ ZIMNÍ SRAZ TURISTŮ**  
**14.-17. 2. POLICE 2019 N. MET.**